



## VALUTAZIONE AMBIENTALE STRATEGICA

DIRETTIVA CE N. 42/2001  
 D. LGS. N. 4/2008

ELABORATO

10

CALCOLO DELLA DENSITA' DEMOGRAFICA PER  
 SEZIONI DI CENSIMENTO ISTAT (2001)

SCALA

1:15000

IL TECNICO REDATTORE:  
 DOTT. ARCH. ANTONIO NIGRO









IL SINDACO  
 BENVENUTO NIGRO

I CONSULENTI PER LA VALUTAZIONE AMBIENTALE STRATEGICA:  
 DOTT. ARCH. CRISTOFORO PACELLA

DOTT. ARCH. LUIGI NIGRO

DICEMBRE 2008

### LEGENDA

-  Limite amministrativo comunale
-  Sezioni censuarie
-  0 - 30 abb/Ha [sezioni n. 8-9-10]
-  31 - 60 abb/Ha
-  61 - 90 abb/Ha [sezioni n. 7-13]
-  91 - 110 abb/Ha [sezioni n. 1-3-6]
-  111 - 120 abb/Ha [sezione n.2]
-  oltre i 120 abb/Ha [sezione n.5]

