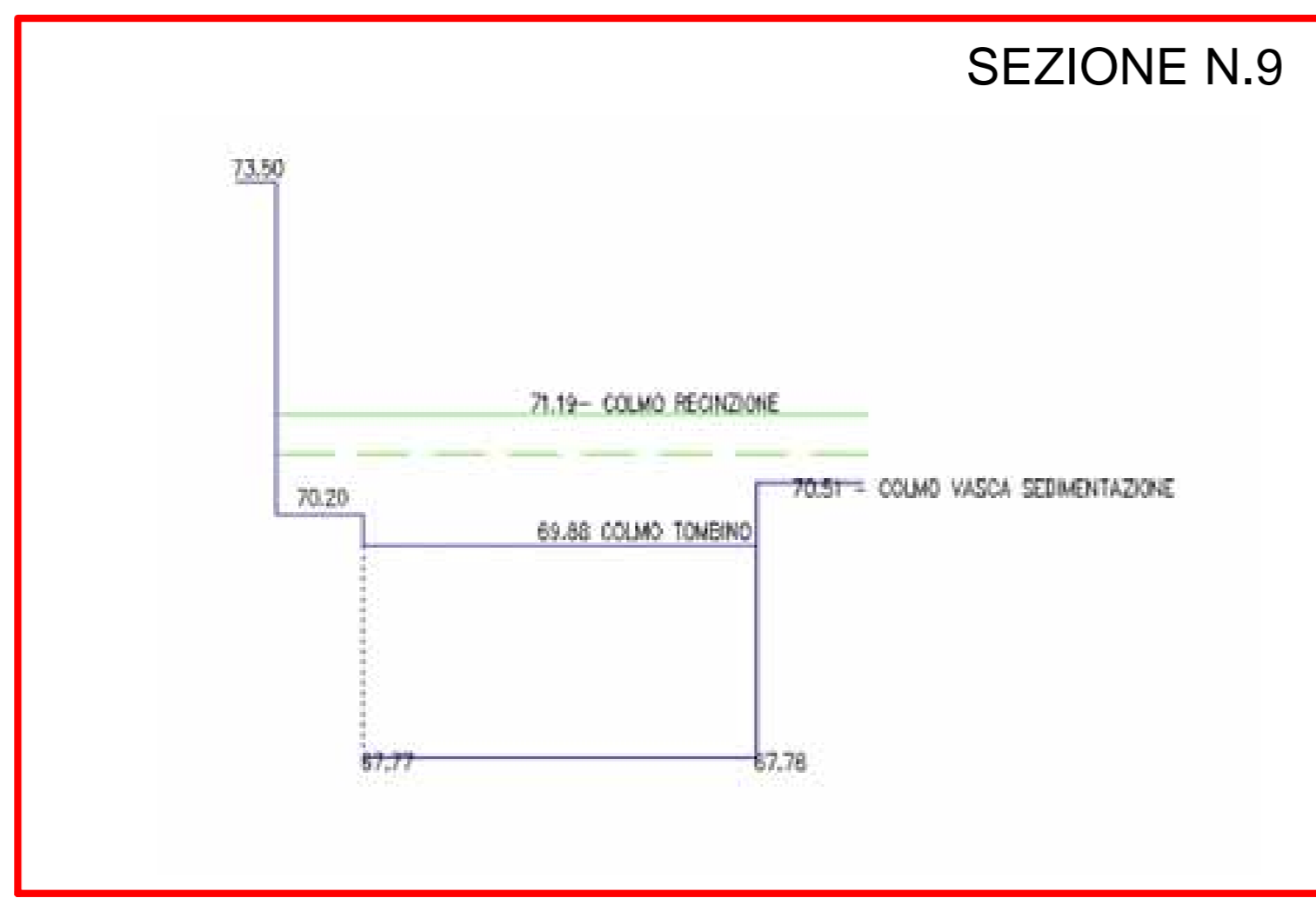
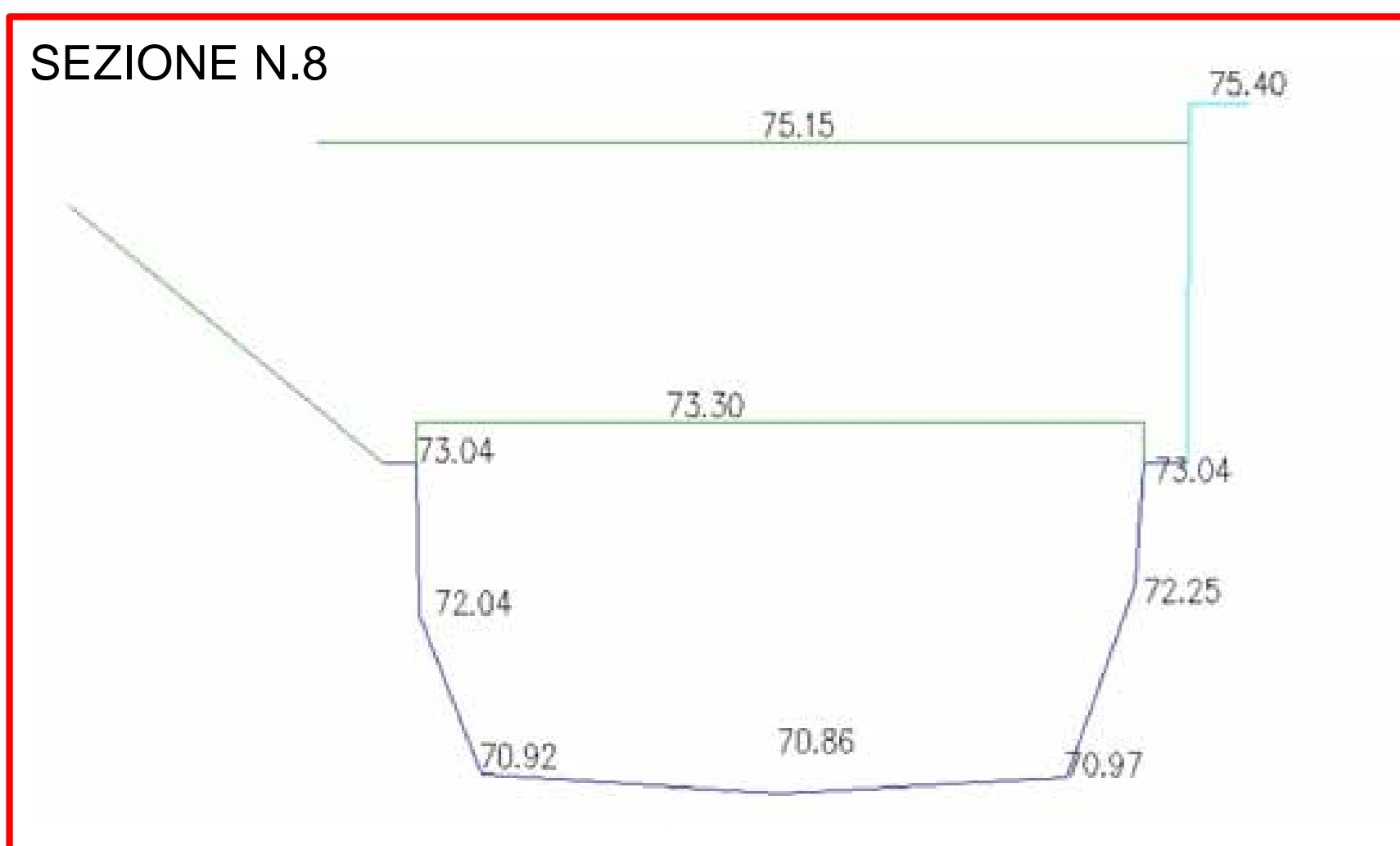
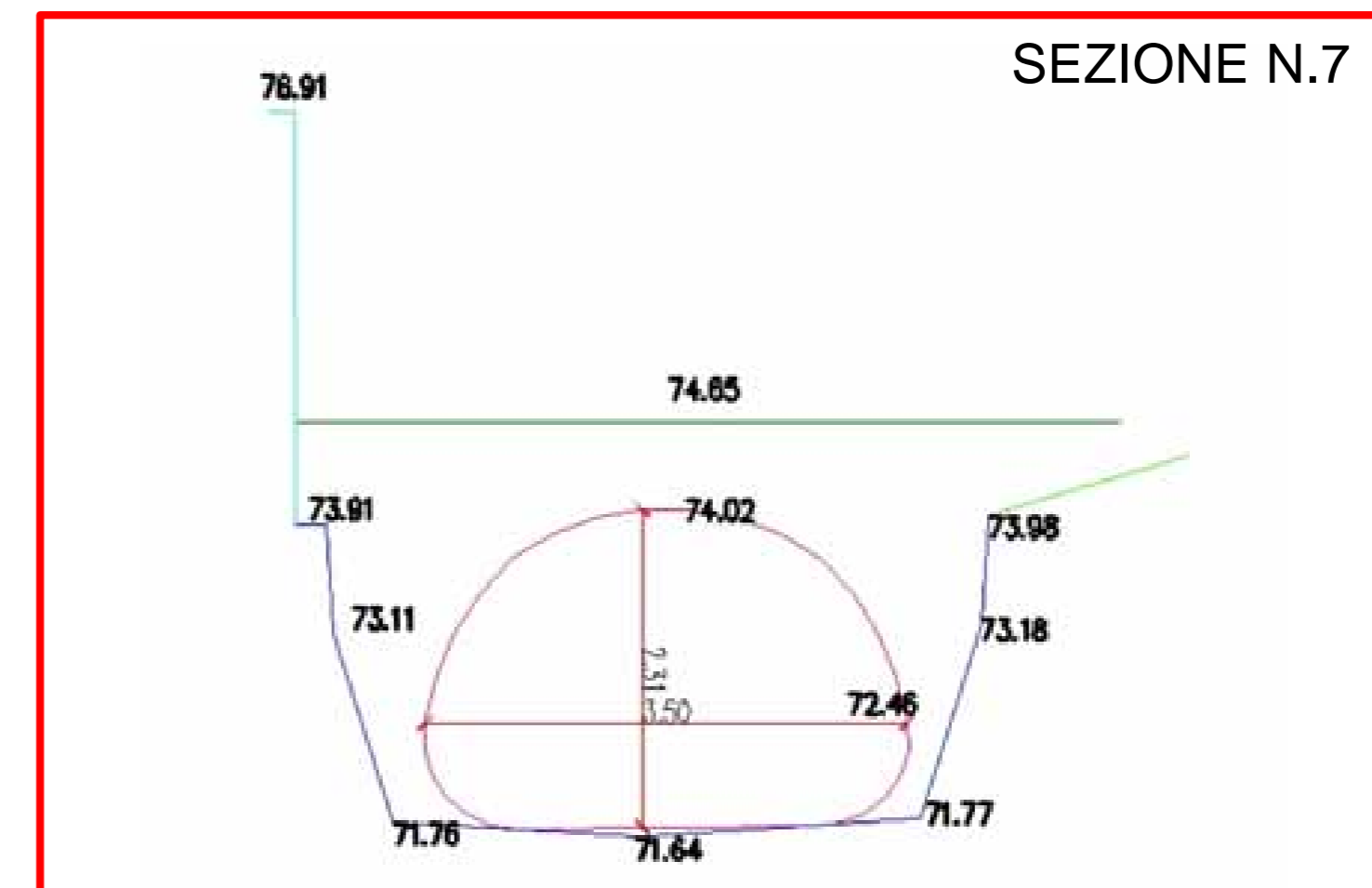
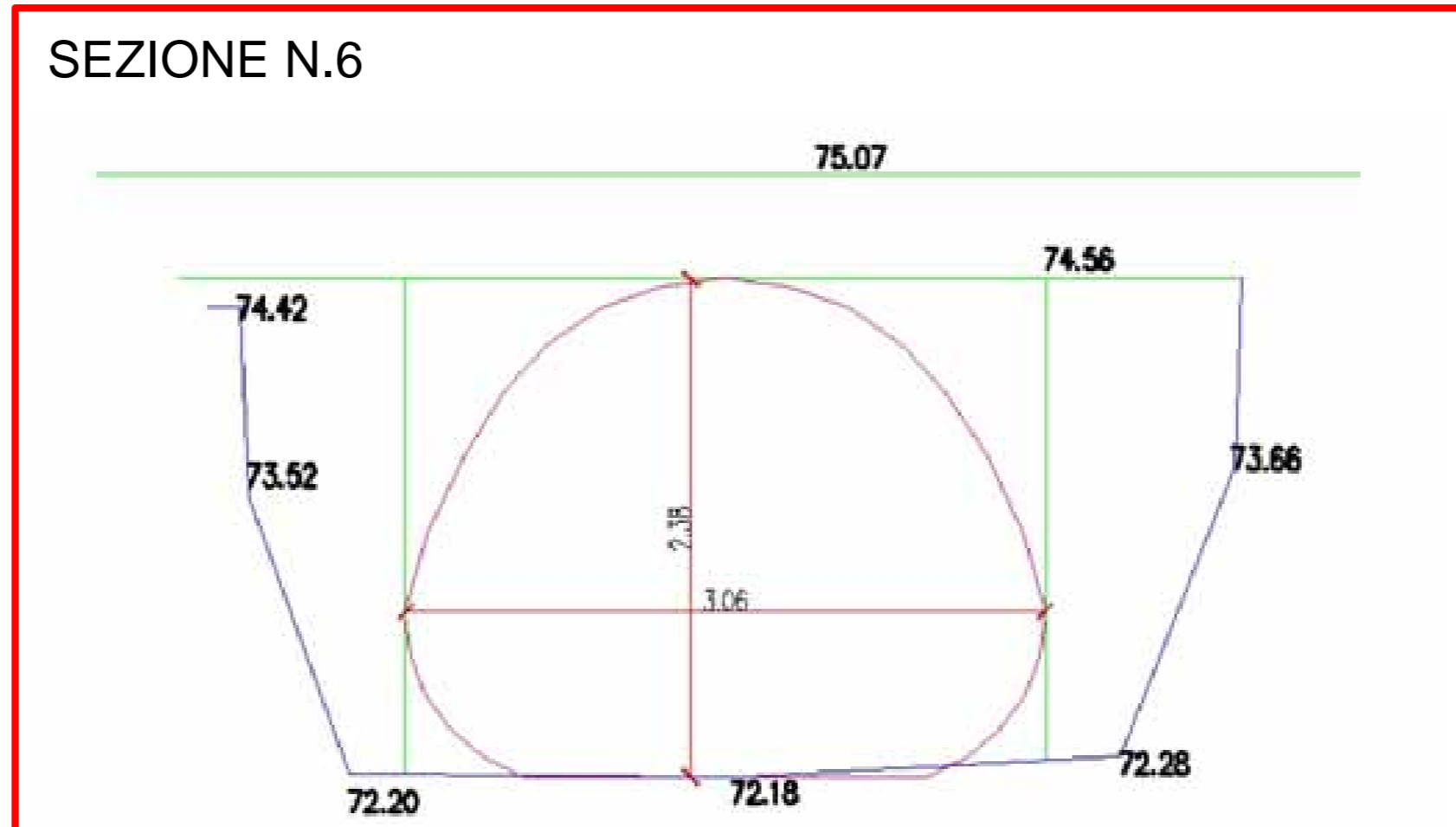
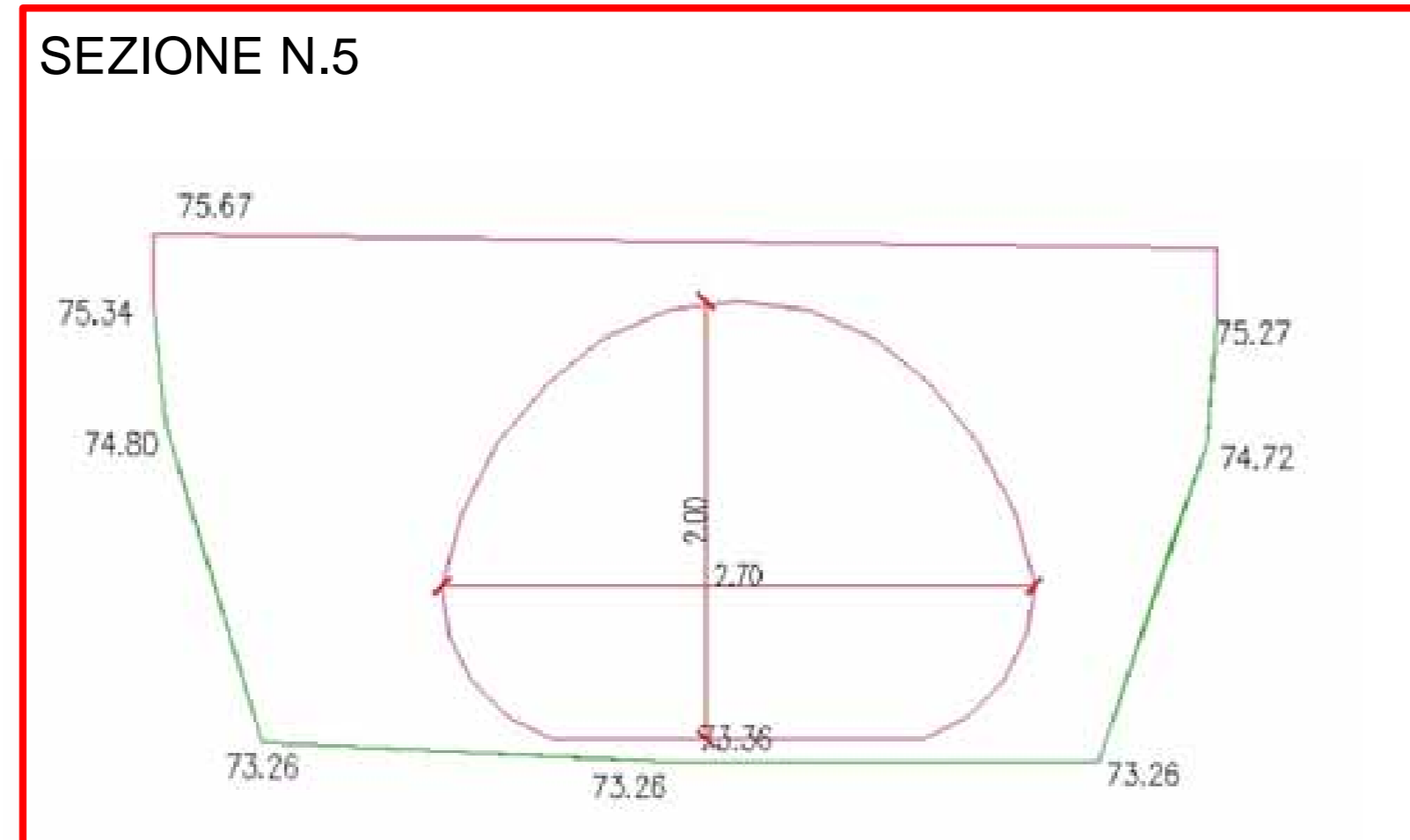
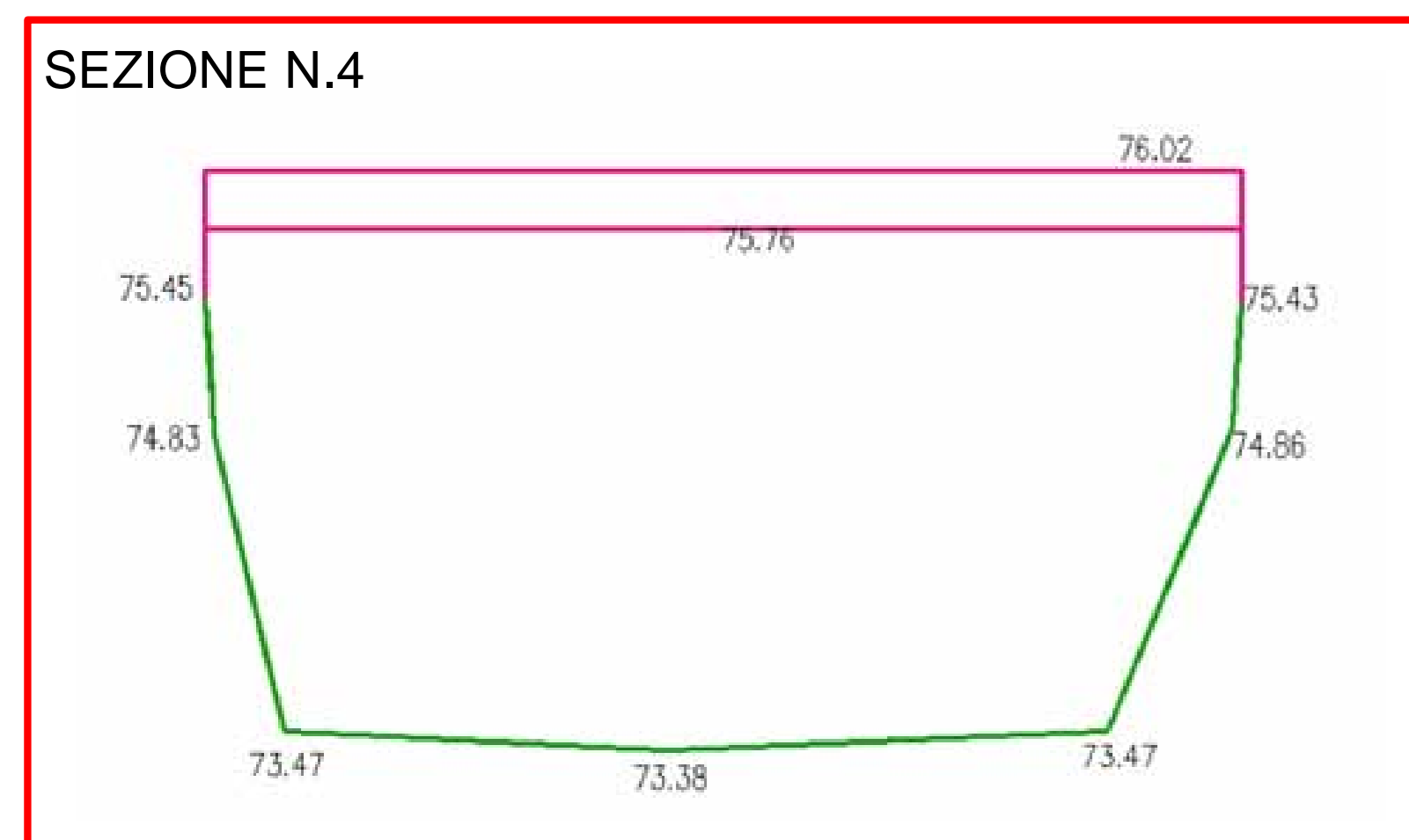
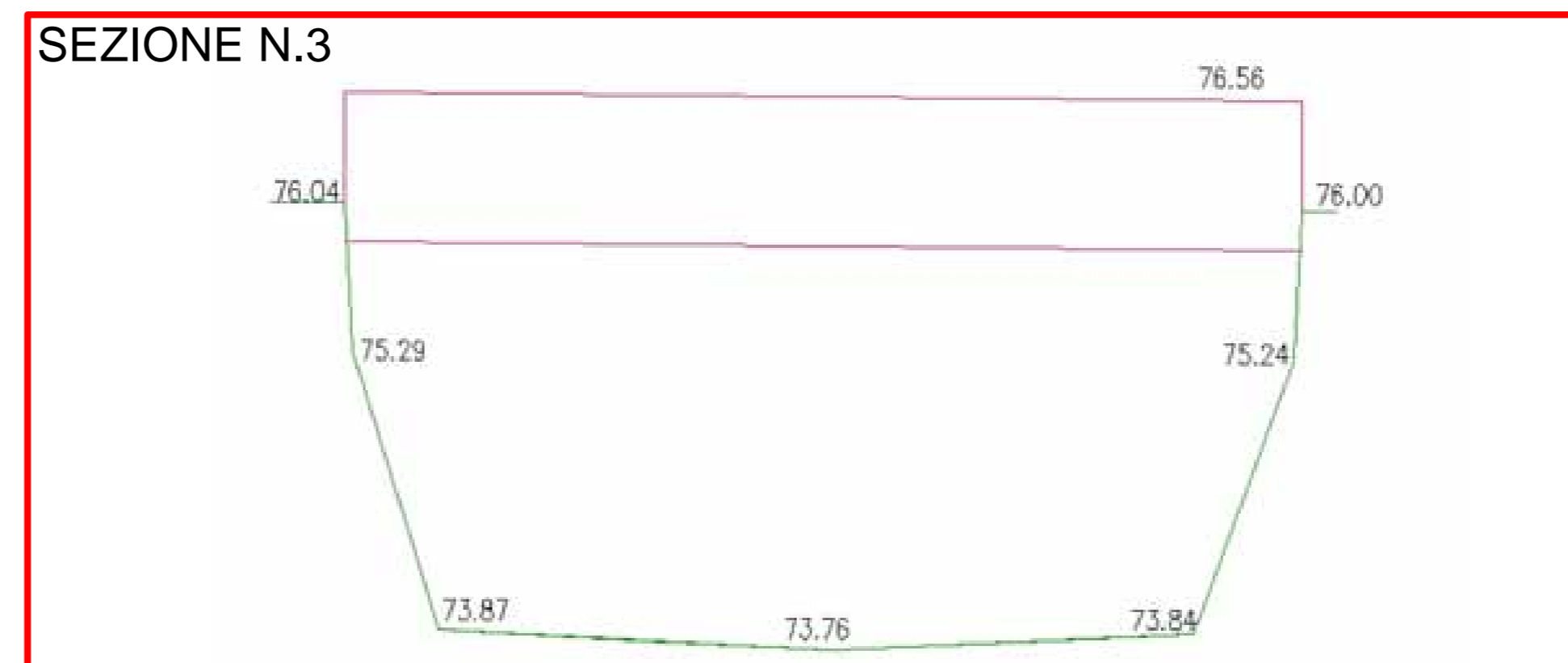
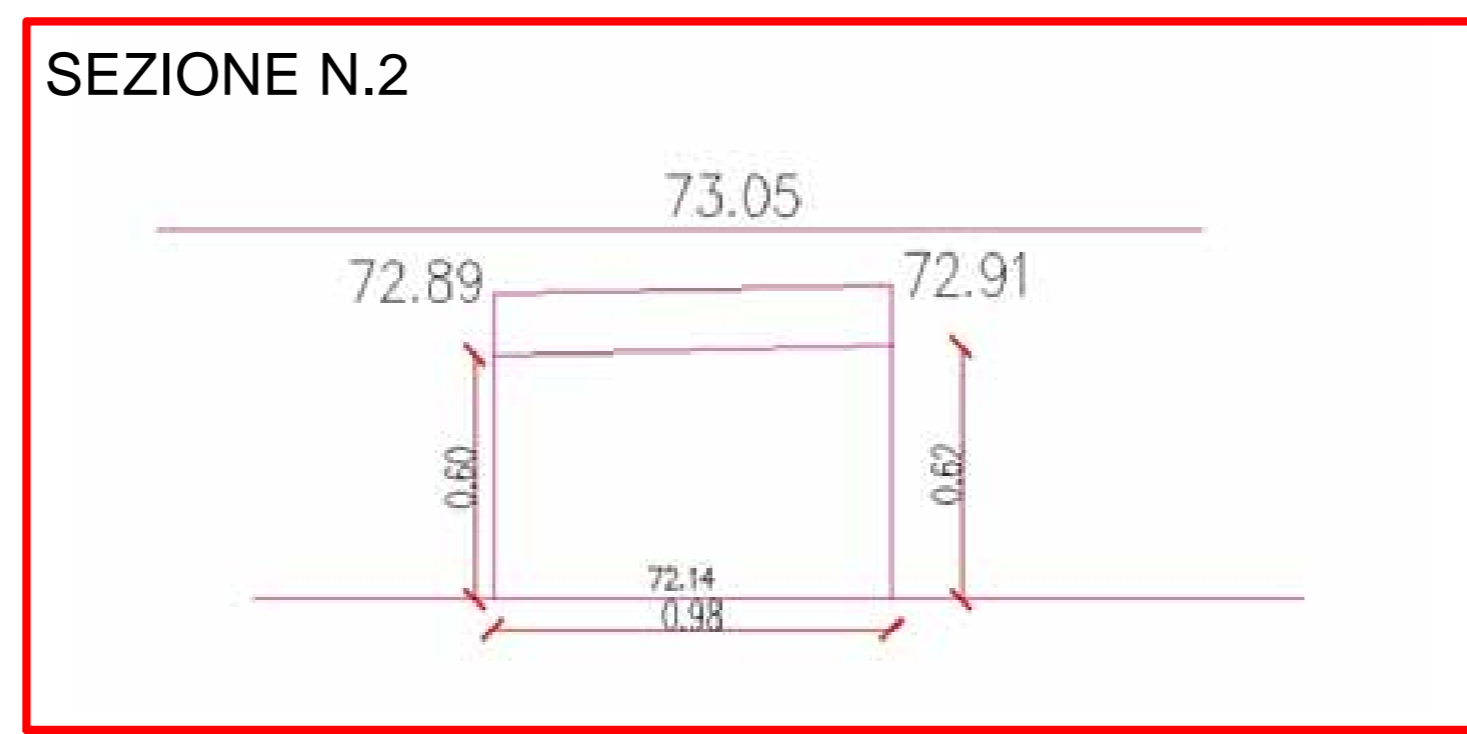


- Reticoli idrografici della Carta Idrogeomorfologica della Regione Puglia
- Sezioni rilievo
- Punti rilievo canale



Rappresentazione sezioni rilievo effettuato - scala 1:1400



ANALISI E STUDI DI CARATTERE IDROLOGICO ED IDRAULICO DEL RETICOLO IDROGRAFICO NEL TERRITORIO COMUNALE DI CAPURSO, DA ESEGUIRSI AI SENSI DELLE NTA DEL P.A.I. DELLA PUGLIA (DETERMINAZIONE DEL CAPO SETTORE ASSETTO DEL TERRITORIO N.459/Registro Generale del 19/09/2013; N.13/Registro del Settore del 19/09/2013)

**STUDIO IDROLOGICO**  
(1° Fase Operativa)

**PROPONENTI:**  
Comune di Capurso

**CONSULENTE INCARICATO:**  
Ing. Salvatore Vernole

ELABORATO:	SCALA: varia
<b>RAPPRESENTAZIONE SEZIONI RILIEVO EFFETTUATO</b>	DATA: 28/10/2013

Ing. VERNOLE Salvatore - C.so Alcide De Gasperi 526/C - 70125 BARI - tel. 080 9645256 e\_mail: idraulica\_applicata@vero.it

Comune di Capurso (BA)

**G.4**